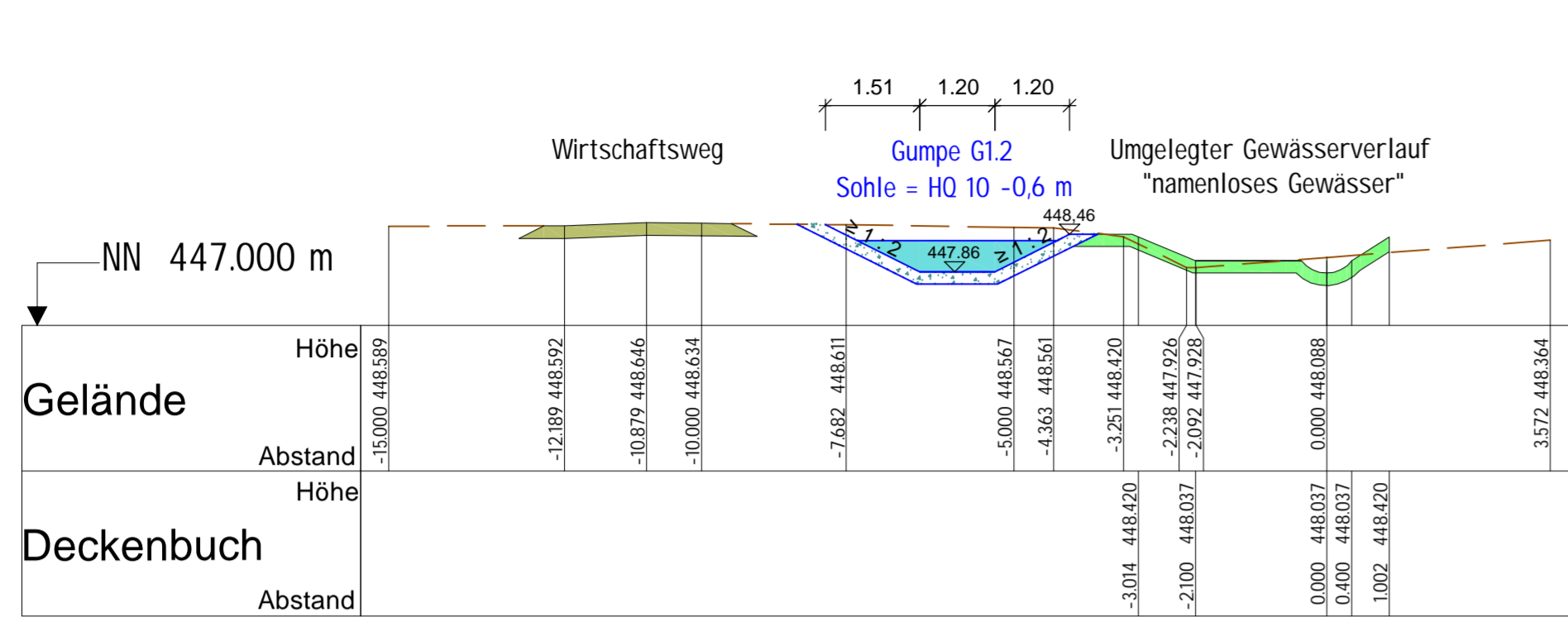
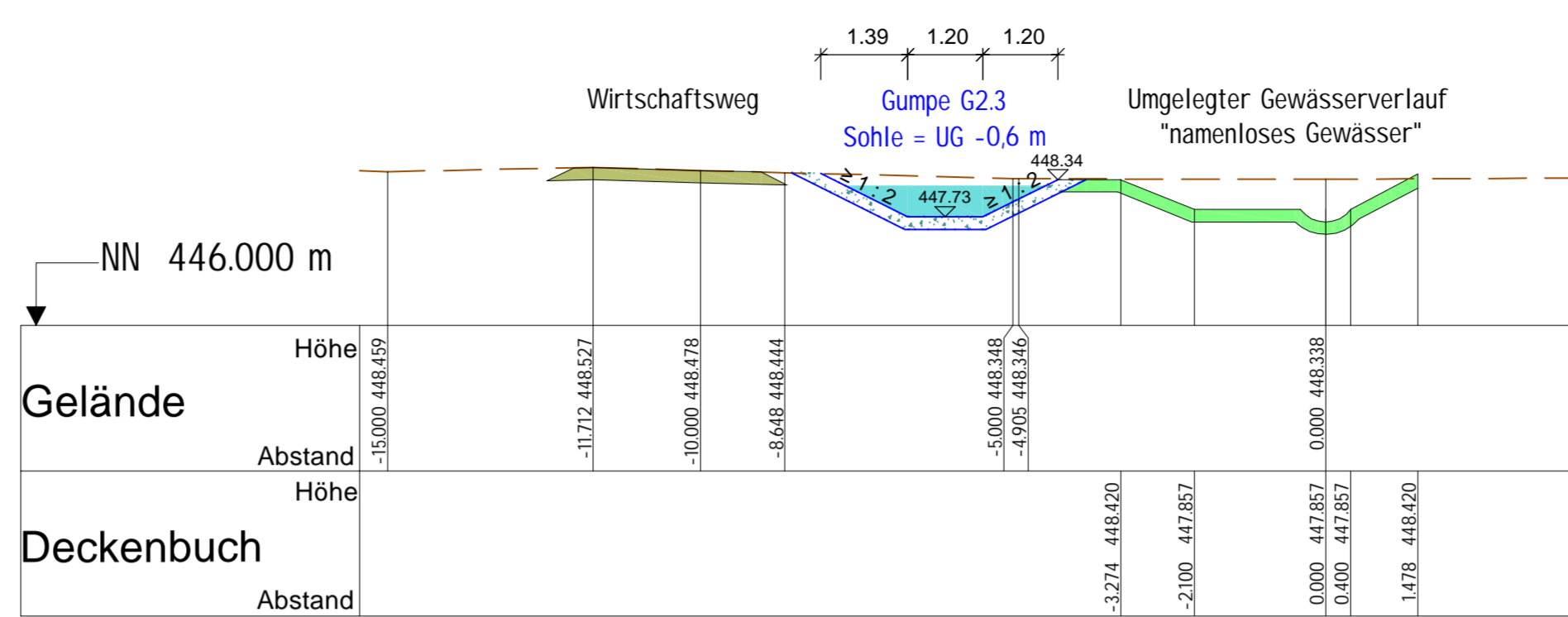


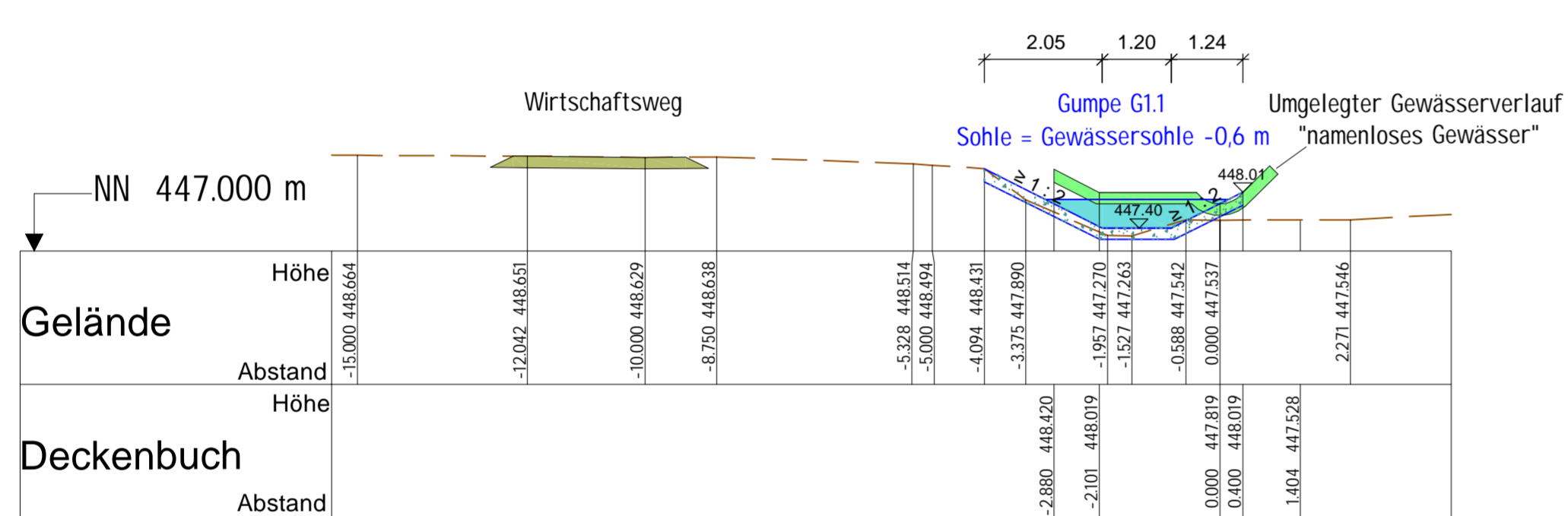
0+037.152



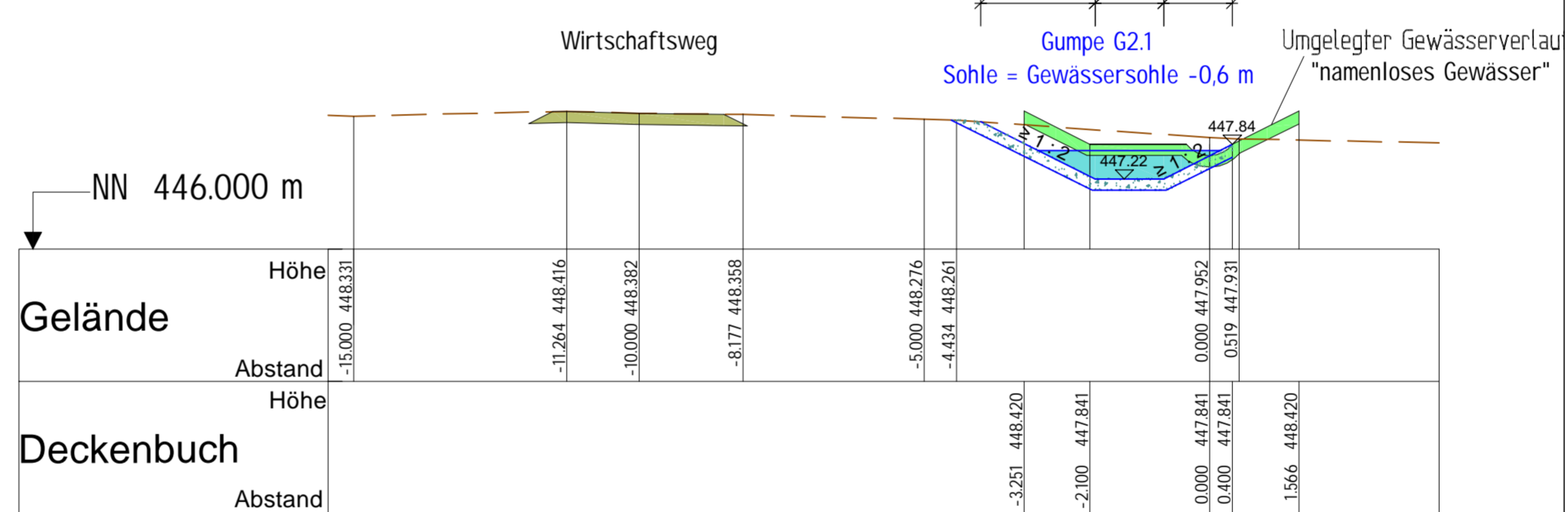
0+116.524



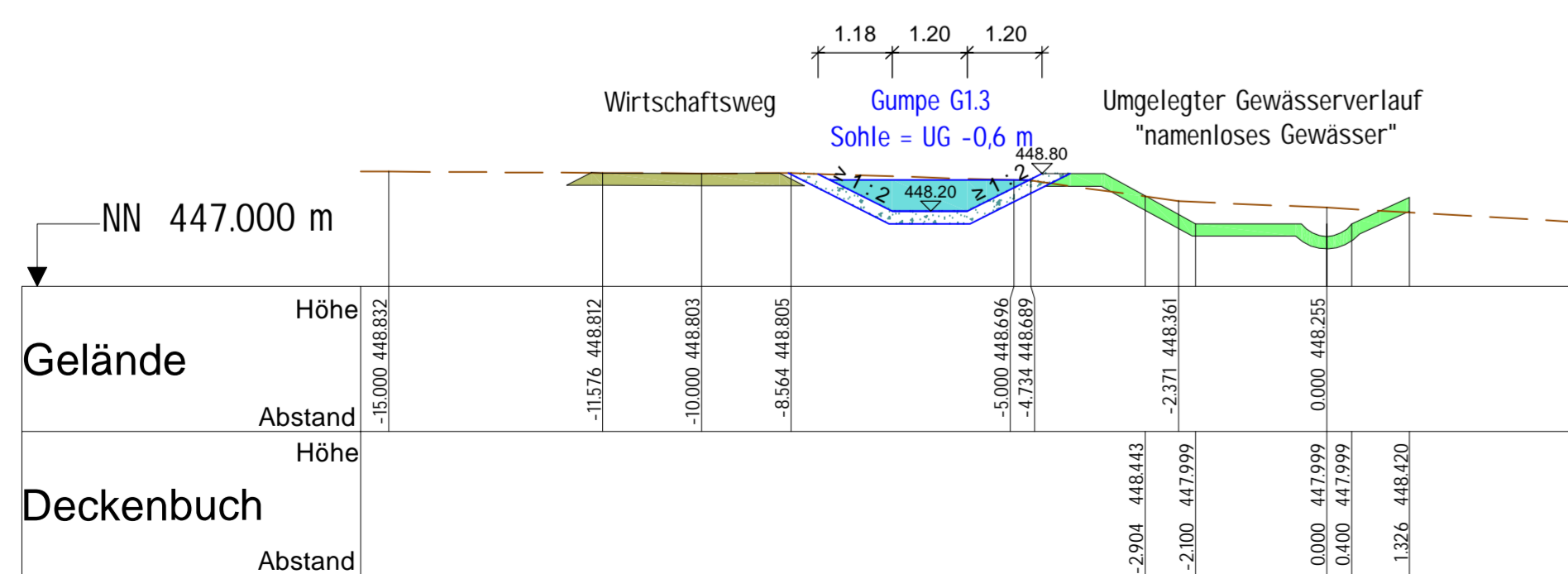
0+045.236




0+123.732



0+054.036



0+139.428



Legende

- best. Gelände
- Planung
- sukzessive Fertigstellung der Dammschüttung im Rahmen der Lärmschutzwallerweiterung
- 20 cm Oberboden
- Als Baugrund ist nur bindiges Material zulässig. Bei Bedarf Austausch gegen bindiges Material.

Datengrundlage :

Vermessung Bereich gepl. RRB-P5: IB Wald+Corbe, Stand Oktober 2015  
 Vermessung südl. Breich: Unternehmungsgruppe Dr. Pfiimann, Stand September 2010

Anlage 3.1

Index	Datum	Name	Art der Änderung

**WALD+CORBE** INFRASTRUKTURPLANUNG GmbH  
 BERATENDE INGENIEURE  
 Am Hecklehamm 18, 76549 Hügelheim  
 Tel: 07229 / 1876-00 Fax: 07229 / 1876-777



Erweiterung Lärmschutzwall  
 Friolzheim bis K4565  
 Gewässerumverlegung  
 Querprofile  
 Entwurfsplanung

Maßstab:	1:500	Bearbeitung	03.04.2019	Re/SM/Dow
		Geprüft	03.04.2019	Kir
Projektnr.:	103.19.052	Lagesystem.		
Zeichnung:		Höhensystem.		
Auftraggeber:		Ingenieurbüro:		
Datum		Unterschrift		Unterschrift